

Приложение

УТВЕРЖДЕНА

постановлением администрации  
муниципального образования





Апшеронский район

от \_\_\_\_\_ № \_\_\_\_\_

СХЕМА  
расположения земельного участка или земельных участков  
на кадастровом плане территории

Условный номер земельного участка 23:02:0902001:3У1		
Площадь земельного участка: 1322 кв.м.		
Обозначение характерных точек границ	Координаты, м	
	X	Y
1	392820.69	2203546.09
2	392794.62	2203585.51
3	392771.61	2203567.44
4	392779.03	2203557.06
5	392798.37	2203530.03
1	392820.69	2203546.09
Система координат МСК23 зона 2		



	Условные обозначения:	Масштаб 1:2000
	- граница кадастрового квартала	
	- граница земельного участка, сведения о которой достаточны для определения ее местоположения;	
	- существующая часть границы, имеющих в ГКН, сведения о которой достаточны для определения ее местоположения	
	- характерная точка границы земельного участка	
23:02:0902001	- номер кадастрового квартала	
:1479	- кадастровый номер земельного участка	