# Схема размещения мест (площадок) накопления твердых коммунальных отходов на территории Кубанского сельского поселения

Приложение №1
к постановлению администрации
муниципального образования
Апшеронский район
от_____ №____

Условные обозначения
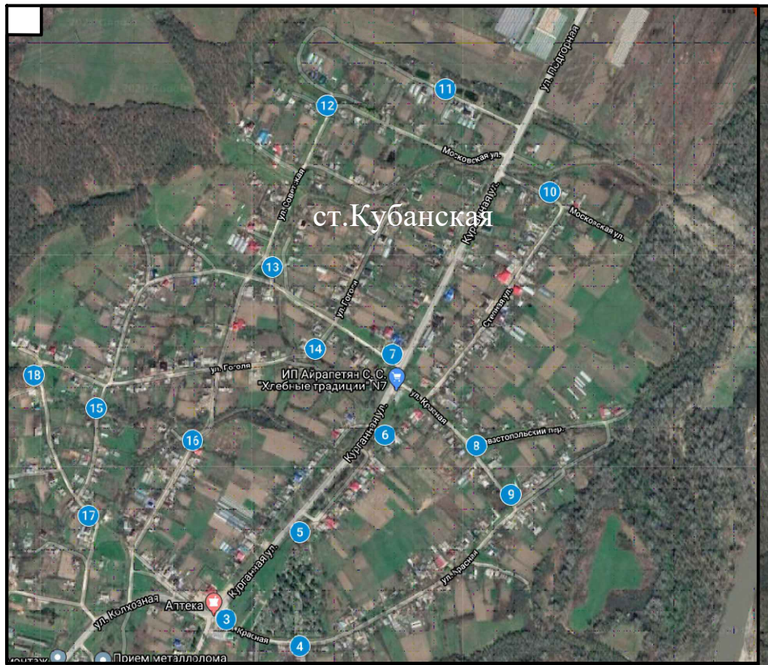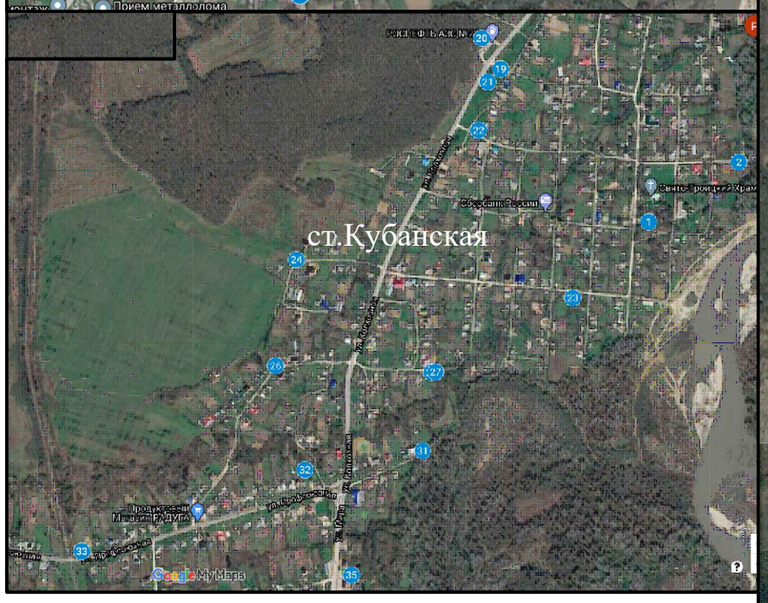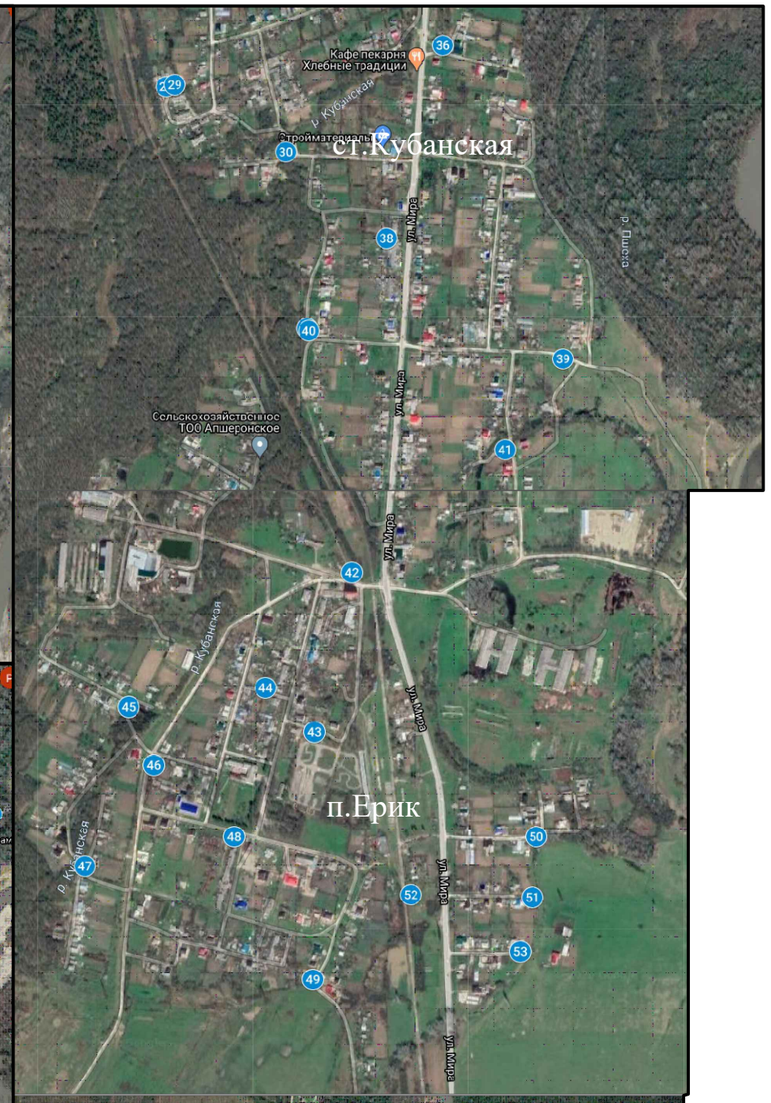
| № | Адрес | Координаты |
|---|---|---|
| 1 | ст. Кубанская, ул. Советская 40 | |
| 2 | ст. Кубанская, ул. Красная 14 | 44.601029, 39.713632 |
| 3 | ст. Кубанская, ул. Пионерская | 44.602385, 39.716507 |
| 4 | ст. Кубанская, ул. Красная, 42 | 44.6072°, 39.7149° |
| 5 | ст. Кубанская, ул. Ставропольская, 1 | 44.6067°, 39.7168° |
| 6 | ст. Кубанская, ул. Красная 44 | 44.6088°, 39.7168° |
| 7 | ст. Кубанская, ул. Красная 68 | 44.6106°, 39.7190° |
| 8 | ст. Кубанская, ул. Курганная 11 | 44.6121°, 39.7192° |
| 9 | ст. Кубанская, пер. Ставропольский | 44.6104°, 39.7214° |
| 10 | ст. Кубанская, ул. Курганная | 44.6095°, 39.7223° |
| 11 | ст. Кубанская, ул. Московская 8 | 44.6151°, 39.7233° |
| 12 | ст. Кубанская, ул. Лесная | 44.6170°, 39.7206° |
| 13 | ст. Кубанская, ул. Советская | 44.6167°, 39.7175° |
| 14 | ст. Кубанская, ул. Советская 65 | 44.6137°, 39.7161° |
| 15 | ст. Кубанская, ул. Гоголя 18 | 44.6122°, 39.7172 |
| 16 | ст. Кубанская, ул. Колхозная | 44.6111°, 39.7115° |
| 17 | ст. Кубанская, ул. Советская 55 | 44.6105°, 39.7140° |
| 18 | ст. Кубанская, ул.Комсомольская 10 | 44.6091°, 39.7119° |
| 19 | ст. Кубанская, ул.Комсомольская 25 | 44.6117°, 39.7099° |
| 20 | ст. Кубанская, пер.Комсомольский | 44.6045°, 39.7089 |
| 21 | ст. Кубанская, ул. Кузнечная | 44.6052°, 39.7083° |
| 22 | ст. Кубанская, ул. Пионерская | 44.6042° 39.7085 |
| 23 | ст. Кубанская, ул. Почтовая | 44.6031°, 39.7082 |
| 24 | ст. Кубанская, ул. Совхозная | 44.599299, 39.711207 |
| 25 | ст. Кубанская, ул. Совхозная 33 | 44.600176, 39.702377 |
| 26 | ст. Кубанская, ул. Круглая | 44.5976°, 39.7067° |
| 27 | ст. Кубанская, ул. Садовая | 44.597751, 39.701708 |
| 28 | ст. Кубанская, ул. Садовая | 44.597613, 39.706832 |
| 29 | ст. Кубанская, ул.Д.Бедного 28 | 44.5908°, 39.6968° |
| 30 | ст. Кубанская, ул.Д.Бедного 5 | 44.590833, 39.697007 |
| 31 | ст. Кубанская, ул. Молодежная | 44.5896°, 39.6999 |
| 32 | ст. Кубанская, ул. Профсоюзная2 | 44.595833, 39.706414 |
| 33 | ст. Кубанская, ул. Профсоюзная16 | 44.595396, 39.702669 |
| 34 | ст. Кубанская, ул. Профсоюзная | 44.593550, 39.695528 |
| 35 | ст. Кубанская, ул. Профсоюзная 90 | 44.594785, 39.689725 |
| 36 | ст. Кубанская, ул. Новая | 44.592097, 39.704135 |
| 37 | ст. Кубанская, пер. Совхозный | 44.591565, 39.703964 |
| 38 | п. Ерик, ул. Подлесная | 44.586338, 39.700440 |
| 39 | п. Ерик, ул Мира 8 | 44.5880°, 39.7025 |
| 40 | п. Ерик, ул. Кирпичная | 44.585778, 39.707103 |
| 41 | п. Ерик, ул. Подлесная 7 | 44.5863°, 39.7005° |
| 42 | п. Ерик, ул. Зеленная 1 | 44.5841°, 39.7056° |
| 43 | п. Ерик, ул. Зеленная 44 | 44.5813°, 39.7016 |
| 44 | п. Ерик, ул. Вокзальная | 44.578394, 39.700632 |
| 45 | п. Ерик, ул. Школьная | 44.5792°, 39.6994° |
| 46 | п. Ерик, ул. Лесная 2 | 44.578848, 39.695893 |
| 47 | п. Ерик, ул. Куйбышева 1а | 44.577803, 39.696536 |
| 48 | п. Ерик, ул. Куйбышева | 44.575958, 39.694791 |
| 49 | п. Ерик, ул. Первомайская 1а | 44.5765°, 39.6986 |
| 50 | п. Ерик, ул. Первомайская 15 | 44.5739°, 39.7006 |
| 51 | п. Ерик, ул. Речная | 44.5765°, 39.7063 |
| 52 | п. Ерик, ул. Садовая | 44.5754°, 39.7062 |
| 53 | п. Ерик, ул Мира | 44.575440, 39.703119 |
| 54 | п. Ерик, ул. Полевая | 44.5744°, 39.7059 |
| 55 | с. Вперед, ул.Железнодорожная, 2 | 44.5550°, 39.7010 |
| 56 | с. Вперед, ул. Октябрьская, 65 | 44.5557°, 39.7027 |
| 57 | с. Вперед, ул.Железнодорожная, 26 | 44.5518°, 39.7011 |
| 58 | с. Вперед, ул. Кимовская | 44.539259, 39.699980 |